



www.landkreis-neumarkt.de
Geschichte erleben -
zwischen Naab und Altmühl
Naab-Alt Mühl-Radweg



...DIE URLAUBSREGION
ZWISCHEN NÜRNBERG
UND REGENSBURG

ANREISE



Sie erreichen den Naab-Alt Mühl-Radweg über die A 3 oder die B 8 / B 299. Eine gute Alternative bieten die Bahnhöfe in Regensburg und Nürnberg. Einen direkten Anschluss an den Radweg erhalten Sie durch die Bahnstationen in Parsberg oder Seubersdorf.

WEITERE INFORMATIONEN

Tourismusinformation Neumarkt i.d.OPf. e.V.,
Nürnberg Str. 1, 92318 Neumarkt i.d.OPf.,
Tel. 09181 / 470 253 oder 470 313,
Email: tourismus@landkreis-neumarkt.de
www.tourismus-landkreis-neumarkt.de

GESCHICHTE ERLEBEN - ZWISCHEN NAAB UND ALTMÜHL

In der malerischen Landschaft, durch die sich der Radweg schlängelt, sind zahlreiche Jahrhunderte ja sogar Jahrtausende alte Relikte längst vergangener Zeit erhalten geblieben.

Diese ehrwürdigen Schätze sind Zeugen der Zeit und führen uns das Leben unserer Vorfahren, die diese Kulturlandschaft prägten, vor Augen.

Die historische Komponente der Landschaft macht diesen Radweg zu einem ganz besonderen Erlebnis!

SEUBERSDORF - DORF MIT ALTER BAHNGESCHICHTE

Prägend für die Entwicklung des Ortes war die Bahnstrecke zwischen Nürnberg und Regensburg, mit einer Haltestation in Seubersdorf. So verfügte Seubersdorf bereits seit Ende des 19. Jahrhunderts über einen eigenen Bahnhof. Im nahe gelegenen Eichenhofen kann man Überreste der im Jahr 760 erbauten, einst stattlichen **Adelburg**, besichtigen. Große Steinquader von der Adelburg-Ruine wurden für den Bau der **Wallfahrtskirche „Maria Hilf“** in Batzhausen verwendet. Ein Ruhepol für die Seele ist die **Kapelle auf dem Petersberg**. Emmeraner Mönche erbauten diese etwa im Jahr 800 bis 900.



Tourist-Information Diefurt, Hauptstr. 26
92345 Diefurt a.d. Altmühl, Tel. 08464 / 640019
Email: touristik@diefurt.de, www.diefurt.de

DIETFURT - DIE „SIEBENTÄLERSTADT“

Eingerahmt von sieben Tälern mit zahlreichen Wasserläufen wird Diefurt auch die Siebentälerstadt genannt. Empfehlenswert ist ein Spaziergang zum **Kreuzberg mit der Mariengrotte**, mit einem wunderschönen Ausblick über das zauberhafte Altmühltal.




Zwei sehr interessante Museen, das **Museum im Hollerhaus** oder das **Altmühltaler Mühlennuseum** veranschaulichen den damaligen Alltag der Menschen im Altmühltal. Die **Wallfahrtskirche „Zu den drei elenden Heiligen“** im nahegelegenen Griesstetten ist nicht nur wegen ihrer wunderlichen Vergangenheit sehenswert.



Markt Hohenfels, Pfarrers-Ertl-Platz 3, 92366 Hohenfels
Tel. 09472 / 94010, Email: info@markt-hohenfels.de
www.markt-hohenfels.de



Gemeinde Seubersdorf i.d.OPf., Schulstr. 4,
92358 Seubersdorf i.d.OPf., Tel. 09497 / 941960
Email: Gemeinde-Seubersdorf@t-online.de
www.seubersdorf.de



BREITENBRUNN - EHEMALIGER SITZ DES GEFEN VON TILLY

Die Geschichte des Marktes Breitenbrunn ist eng mit dem Grafen von Tilly verknüpft. Zu Ehren des Heerführers feiert man jedes Jahr das Tilly-Fest, das den Ort in ein mittelalterliches Heerlager verwandelt. Im **alten Tillyschloss** - heute das Rathaus - kann man die Tillyfahne besichtigen. Ein Zeugnis alter Zeit ist auch die **Burgruine Breitenegg**.

Für Naturliebhaber lohnt sich ein Spaziergang auf dem **Rosenweg** zum **Wildrosengarten** mit seltenen heimischen Rosenarten.

Am Fuße der **Wallfahrtskirche St. Sebastian** entspringt eine Heilquelle. In der **Friedhofskirche** befinden sich **36 kunstvolle Deckenbilder**, die von der Breitenbrunner Bevölkerung gestiftet wurden.

HOHENFELS - UND DIE TRAGISCHE GESCHICHTE DES BURGFRÄULEINS

Viele Jahre herrschten in der ehemals mächtigen **Burganlage** von Hohenfels das Adelsgeschlecht der Hohenfeler. Eine tragische Geschichte spielte sich im Dreißigjährigen Krieg auf der Burg ab, als sich das junge Burgfräulein aus Angst vor den Greueln der Schweden vom Burgturm zu Tode stürzte. Dieses Unglück gab dem „**Sterzenbach**“ seinen Namen.

Die Deckenfresken der **Pfarrkirche St. Ulrich** stellen den Heiligen Ulrich in der Schlacht auf dem Lechfeld im Jahr 955 dar. Außerhalb der Ortschaft finden sich Zeugen längst vergangener Zeit: die Keltengräber bei **Granswang**. Eines der wertvollsten Flurdenkmäler des Landkreises ist eine 4,5 Meter hohe **Martensäule** bei Raitenbuch.



Markt Lupburg, Parsberger Str. 13, 92331 Lupburg
www.lupburg.de oder siehe Touristikverband
Parsberg-Lupburg e.V.

LUPBURG - DAS GOLDDORF

Im Rahmen der Dorferneuerung verwandelten die Lupburger Bürger ihr Dorf in ein kleines Schmuckstück. Der **malerische Ortskern** mit den liebevoll renovierten Häusern erstrahlt im neuen Glanz! Als Belohnung dafür erhielt Lupburg die bayerische Gold-Medaille! Besonders sehenswert ist das **ehemalige Schulhaus**, heute das Rathaus, sowie die **Burganlage**.

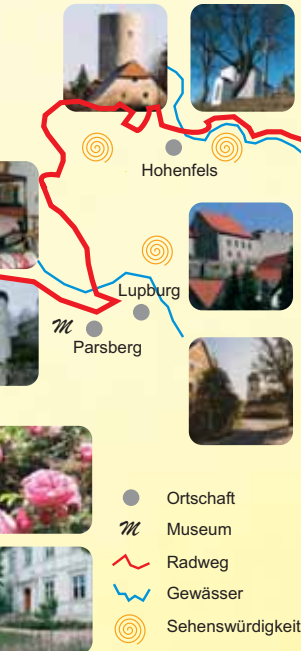
Als Juwel wird die Kirche der Ortschaft Degerndorf bezeichnet, deren wundervolle **Deckenfresken** nicht nur Kunstliebhaber begeistern. Die Kirche des Ortes See zeigt in kunstvollen Zeichnungen die **Rosenkranzgeheimnisse**.



Touristikverband Parsberg-Lupburg e.V.
Alte Seer Str. 2, 92331 Parsberg, Tel. 09492/905767
Email: tourismus@parsberg.de, www.parsberg.de

PARSBERG - EIN ORT MIT REGEM BURGLEBEN

Die städtische mittelalterliche **Burganlage** auf einer Anhöhe Parsbergs zeichnet sich schon von weitem in der Landschaft ab. Acht Jahrhunderte residierte hier das berühmte Geschlecht der Herren von Parsberg. Die hervorragend restaurierte Festung beherbergt ein wundervolles **Museum**, das Geschichte aus der Region aufzeigt. Ferner finden auf der Burg das ganze Jahr über **zahlreiche Veranstaltungen** statt. Am Burgberg lohnt es, sich die **Pfarrkirche St. Andreas** anzusehen. In der im Jahr 1444 gegründeten Kirche befindet sich ein aus Kalkstein gehauener **spätgotischer Taufstein** etwa aus dem Jahr 1500.



- Ortschaft
- M Museum
- Radweg
- Gewässer
- ⊙ Sehenswürdigkeit



Tourismusbüro im Haus des Gastes,
Am Marktplatz 13, 92363 Breitenbrunn,
Tel. 09495 / 266, www.breitenbrunn.de
Email: tourismus@breitenbrunn.de

HERZLICH WILLKOMMEN AUF DEM
GESCHICHTSREICHEN NAAB-ALTMÜHL-
RADWEG IM LANDKREIS NEUMARKT
I.D.OPF.!



Mit dem Rad unterwegs in reizvoller Landschaft vorbei an zahlreichen Zeugen der Vergangenheit...

Das können Sie auf dem Naab-Alt Mühl-Radweg erleben, der eine Verbindung von der Naab zur Altmühl darstellt!

Es lohnt sich während der Fahrt Rast zu machen, um Burgen, Kirchen, Museen oder andere historische Stätten zu besichtigen.

Die Strecke bietet sich vor allem für geübte Radfahrer an. Denn sportliche Abwechslung ist garantiert! Zum einen windet sich der Radweg gemütlich entlang an Flüssen, Bächen oder auf Feldwegen. Dann aber geht es wieder hinauf auf Hochflächen, die mit einer herrlichen Aussicht belohnen!

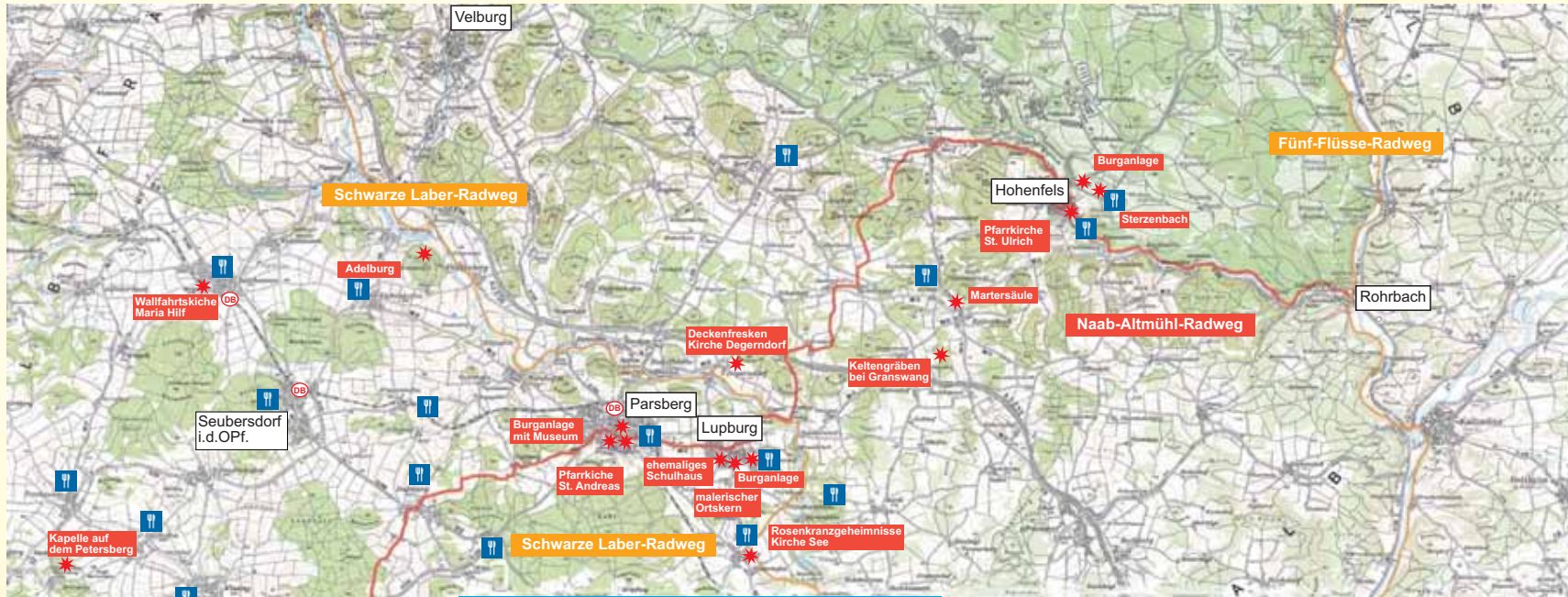


IMPRESSUM

Herausgeber: Landkreis Neumarkt i.d.OPf.
in Zusammenarbeit mit den Gemeinden
Unterstützt durch: Regina GmbH
Auflage: 25.000
Bildnachweis: Landkreis Neumarkt i.d.OPf. und Gemeinden, Franz Kraus, landimpuls GmbH
Realisierung und Layout: landimpuls GmbH
Dieses Projekt wird von der Europäischen Union mit **Leader+ Mitteln** kofinanziert.

Alle Rechte sind dem Landkreis Neumarkt i.d.OPf. vorbehalten. Auszüge und Vervielfältigungen sind nur mit Erlaubnis möglich. Dieser Flyer dient lediglich der Information, eine Schadensersatzpflicht aus nicht erfüllten Leistungszusagen der Anbieter kann gegenüber dem Ersteller des Produkts nicht abgeleitet werden.





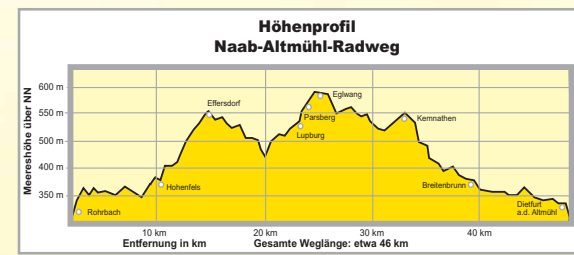
Kurzinfos zum Radweg:



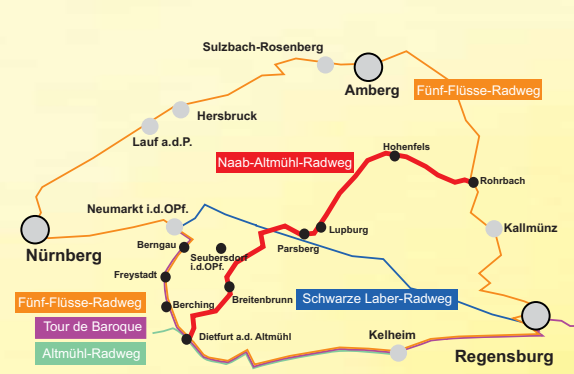
- Radstrecke etwa 46 km
- teils größere Steigungen
- Höhendifferenzen von etwa 350 Meter ü. NN bis beinahe 600 Meter ü. NN
- Querverbindung des Fünf-Flüsse-Radwegs von Nordosten nach Südwesten
- Verbindung des Fünf-Flüsse-Radwegs zum Schwarze Laber-Radweg
- Anschluss an den Fünf-Flüsse-Radweg, die Tour de Baroque und den Altstuhl-Radweg
- zahlreiche Möglichkeiten zur Einkehr
- überwiegend geschotterte und geteerte Flurwege
- durchgehende Beschilderung beidseitig des Radwegs

EINKEHRMÖGLICHKEITEN AM NAAB-ALTMÜHL-RADWEG

Ort	Adresse	Ort	Adresse
Hohenfels	Rathausüberl	Batzhausen	Gasthaus Gerhard Deß
Hohenfels	Pfarrer-Erl-Platz 5, Tel. 09472 / 907878	Batzhausen	Hauptstr. 29, Tel. 09497 / 343
Hohenfels	"Zur Sonne"	Batzhausen	Gasthaus Diepold/Schwarz
Hohenfels	Turngasse 2, Tel. 09472 / 1643	Batzhausen	Hauptstr. 33, Tel. 09497 / 902065
Hohenfels	"Goldener Adler"	Batzhausen	Bahnhofgaststätte Fritz Diepold
Hohenfels	Marktplatz 5, Tel. 09472 / 440	Batzhausen	Zum Bahnhof 42, Tel. 09497 / 6200
Hohenfels	Gasthaus "Zur Taverne"	Daßwang	Gasthaus "Zur Post"
Stetten	Sterzenbach 5, Tel. 09472 / 275	Winn	Bundesstr. 18, Tel. 09497 / 284
Ziegelhütte	Gasthaus Pretzl	Winn	Gasthaus Mirbeth
Ziegelhütte	Stetten, Tel. 09472 / 280	Wissing	Tel. 09492 / 5074
Lupburg	Gasthaus Schmidt	Wissing	Gasthaus Norbert Rausch
Lupburg	Ziegelhütte 17, Tel. 09472 / 340	Wissing	Unterdorf 14, Tel. 09497 / 1707
Lupburg	Sippel Stoll	Wissing	Gasthaus Gottfried Schmidt
Lupburg	Hohenfelser Str.11, Tel. 09492 / 907494	Eichenhofen	Kemnather Str. 13, Tel. 09497 / 736
Lupburg	Georg Pöppel	Eichenhofen	Gasthaus Ludwig Brandl
Lupburg	Burgstr. 4, Tel. 09492 / 230	Freilhausen	Am Brunnenberg 6, Tel. 09497 / 489
Lupburg	Gasthaus Gabler	Ittelhofen	Gasthaus Josef Medl
Lupburg	Hohenfelser Str. 2, Tel. 09492 / 6252	Ittelhofen	Am Kirchberg 7, Tel. 09497 / 1274
Lupburg	Metzgereiüberl Hacht	Ittelhofen	Gasthaus Georg Thumann
See	Blossenbergweg 1, Tel. 09492 / 288	Ittelhofen	Laberlatalstr. 11, Tel. 09497 / 1888
See	Gasthaus Mirbeth Georg	Breitenbrunn	Gasthaus Georg Götz
See	Kirchweg 13, Tel. 09492 / 1293	Breitenbrunn	Weißen Weg 3, Tel. 09497 / 315
Seibershofen	Gasthaus Wagner	Breitenbrunn	Gasthof "Zum Lehenwirt"
Seibershofen	Seibershofen 9, Tel. 09492 / 902436	Breitenbrunn	Marktplatz 10, Tel. 09495 / 903286
Parsberg	*** Bräusüberl und Gasthof Hirschen	Breitenbrunn	Hotel-Gasthof "Zur Post"
Parsberg	Dr. Schrettenbrunner Str. 1, Tel. 09492 / 6360	Breitenbrunn	Marktplatz 12, Tel. 09495 / 903924
Parsberg	Gasthaus "Zum Schwan"	Breitenbrunn	Pizzeria im Sportheim
Parsberg	Markstr. 5, Tel. 09492 / 5200	Breitenbrunn	Badstr. 1, Tel. 09495 / 1444
Parsberg	Gasthof "Bärenkeller"	Breitenbrunn	Gasthof Pension Erbmühle
Parsberg	Bärenstr. 8, Tel. 09492 / 905170	Breitenbrunn	Tel. 08460 / 358
Parsberg	Gasthaus Goldenes Kreuz	Dietfurt	"Zum Brau-Ton"
Parsberg	Markstr. 12, Tel. 09492 / 905210	Dietfurt	Hauptstr. 4, Tel. 08464 / 605100
Parsberg	Pizzeria-Ristorante "andrea 3"	Dietfurt	**S Historischer Gasthof Stritzer
Parsberg	Sellergasse 4, Tel. 09492 / 905864	Dietfurt	Hauptstr. 45, Tel. 08464 / 8658
Parsberg	Rudi Rödl	Dietfurt	** Hotel-Gasthof "Zur Post"
Parsberg	Lupburger Straße, Tel. 09492 / 278	Dietfurt	Hauptstr. 25, Tel. 08464 / 321
Parsberg	Taverne Korfu	Dietfurt	Jura-Pension
Parsberg	Singerstr. 22, Tel. 09492 / 5023	Dietfurt	Wiembergstr. 8, Tel. 08464 / 430
Parsberg	Kim Chi	Dietfurt	Ristorante-Pizzeria Da Enzo
Parsberg	Dr. Boealestr. 8, Tel. 09492 / 7669	Dietfurt	Bahnhofstr. 2, Tel. 08464 / 605769
Parsberg	Pizzeria "Il Cigno"	Dietfurt	Cafe Stoll
Hörmannsdorf	Markstr. 6, Tel. 09492 / 905635	Dietfurt	Hauptstr. 28, Tel. 08464 / 60055
Hörmannsdorf	*** Hotel - Gasthof Schöll	Griesstetten	Gasthof / Pension Meier
Hörmannsdorf	Hauptstr. 32, Tel. 09492 / 94310	Töging	Chiesentalstr. 11, Tel. 08464 / 774
Hörmannsdorf	Gasthof Johann Rödl	Töging	Gasthof - Cafe Arzberg-Silberl
Hörmannsdorf	Hauptstr. 40, Tel. 09492 / 5503	Mühlbach	Johann-Hummel-Str. 15, Tel. 08464 / 8638
Hörmannsdorf	Gasthaus Karl Hammer	Mühlbach	Gasthof Komprobat
Hörmannsdorf	Hauptstr. 47, Tel. 09492 / 5464	Mühlbach	Reichsbergstr. 7, Tel. 08464 / 586
Hörmannsdorf	Cafe Restaurant Großhauser	Mühlbach	Cafe Scheechinger
Hörmannsdorf	Bahnhofstr. 1, Tel. 09497 / 281	Mühlbach	Unterhühnenweg 1, Tel. 08464 / 605010
Seubersdorf	Gasthaus Götz		
Seubersdorf	Bahnhofstr. 21, Tel. 09497 / 285		
Seubersdorf	Sportheim		
Seubersdorf	Am Buchberg 12,6, Tel. 09497 / 303		
Seubersdorf	Ristorante Pizzeria da Lina		
Seubersdorf	Nürnbergstr. 4, Tel. 09497 / 1333		
Seubersdorf	Gasthaus Alfons Riel		
Seubersdorf	Brunnengasse 6, Tel. 09497 / 824		
Krapfenhofen	Landgasthof Seubersdorfer Hof		
Krapfenhofen	Schulstr. 8, Tel. 09497 / 949399		



Maßstab 1 : 65.000
0 km 2 km



Kartengrundlage: Topographische Karte 1:50000;
© Landesamt für Vermessung und Geoinformation Bayern, Nr. 4487 / 07